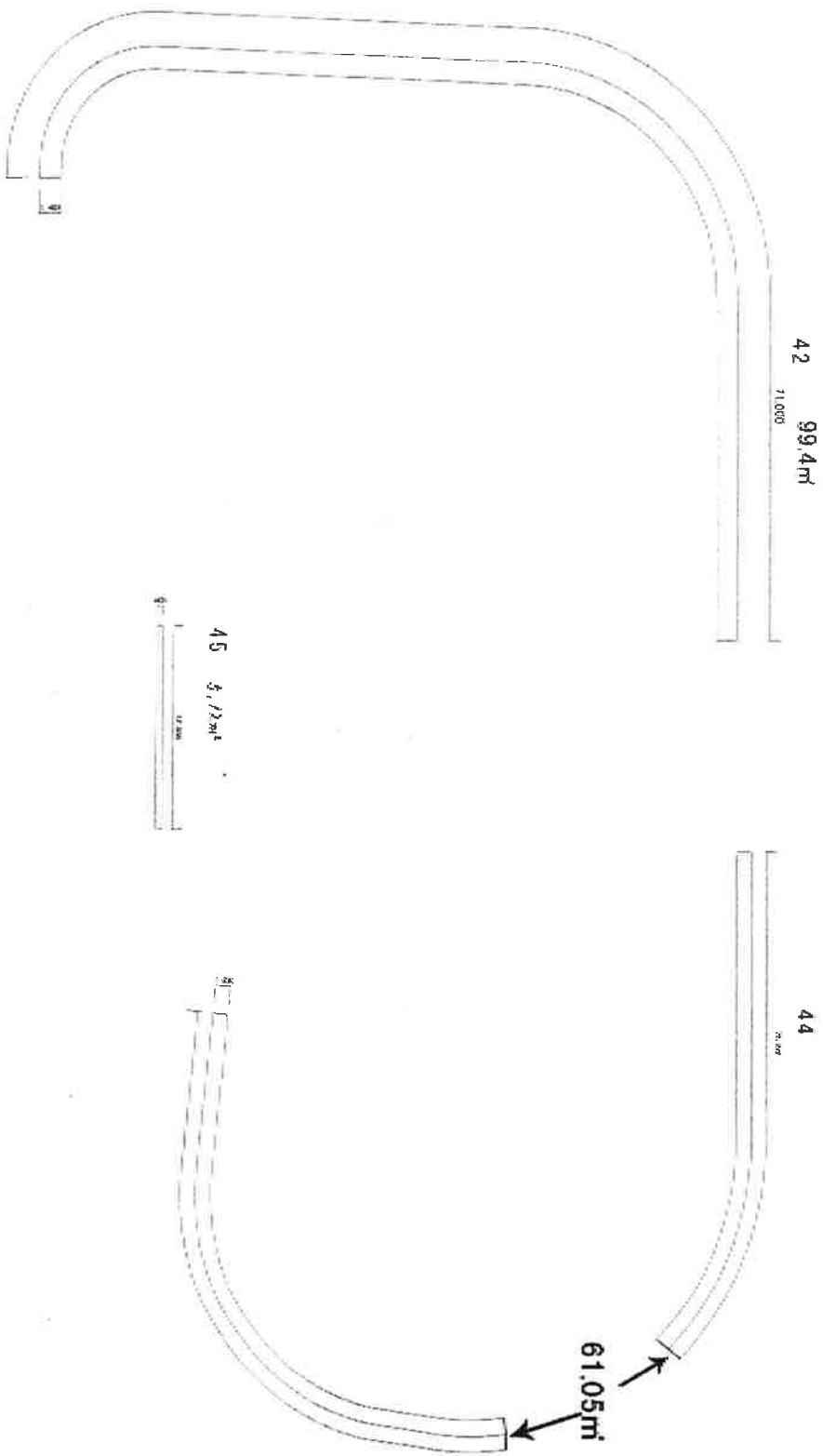
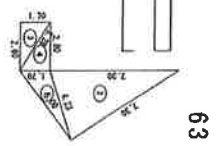

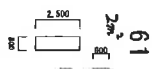
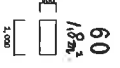
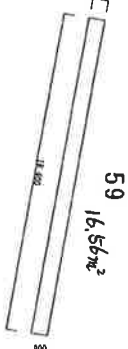
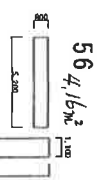


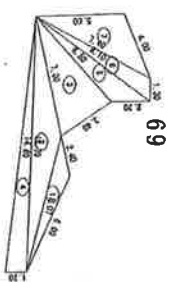
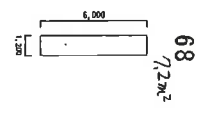
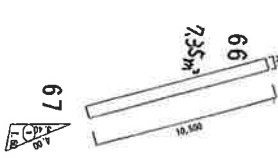

圖面 No. 21



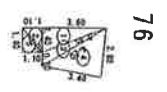
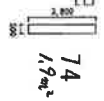
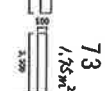
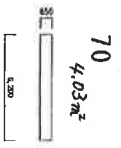
圖面名	圖面 No. 21	比例	1/200
設計者	設計者	校核者	校核者
繪圖者	繪圖者	日期	日期
說明	說明	備註	備註



番号	幅	長さ	面積	合計
1	3.40	4.20	1.428	2.0799
2	4.20	1.40	5.880	2.0799
3	2.80	1.70	4.760	2.0799
4	2.80	1.70	4.760	2.0799
合計			22.8798	2.0799



番号	幅	長さ	面積	合計
1	2.40	4.20	1.008	4.2392
2	3.00	14.70	4.410	4.2392
3	3.00	4.20	1.260	4.2392
4	1.20	14.70	1.764	4.2392
5	4.20	1.20	5.040	4.2392
6	4.20	1.20	5.040	4.2392
7	7.40	1.00	7.400	4.2392
合計			42.392	4.2392



番号	幅	長さ	面積	合計
1	2.80	1.40	3.920	2.1188
2	1.50	1.40	2.100	2.1188
3	4.20	0.80	3.360	2.1188
4	4.20	3.40	14.280	2.1188
5	1.50	1.40	2.100	2.1188
合計			25.760	2.1188

図面名 下水処理場敷地 (33-70) 縮尺 1/200 単位 m
 工事場所 昭和三十九年 工事名 下水処理場敷地改良工事 (33)
 監工事務所 茨城県 建設部
 監工 監修 監製

1 9.28m²



3 10.08m²



4 10.15m²



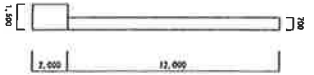
5 19.53m²




6 19.21m²



11 11.97m²




7 1.04m²



8 1/m²

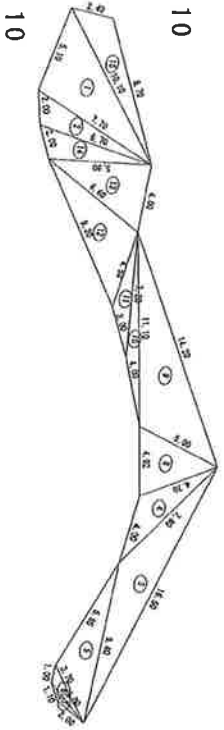
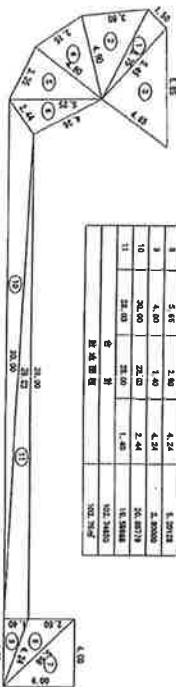


9 14.25m²



2

樓層	面積	B 面	C 面	合計
1	1.50	5.75	5.45	4.22877
2	2.80	4.80	5.75	6.21214
3	6.20	5.45	4.80	11.62234
4	4.20	3.15	4.80	7.22111
5	6.80	3.25	5.25	3.62218
6	5.25	2.44	4.38	5.27298
7	5.40	4.00	4.00	6.00000
8	5.45	2.80	4.24	5.29118
9	4.00	1.40	4.24	5.80078
10	20.00	22.00	2.44	10.58888
11	20.00	22.00	1.40	10.58888
合計	114.00	114.00	114.00	114.00



10

樓層	面積	B 面	C 面	合計
1	3.75	7.75	10.10	13.85444
2	2.00	6.75	7.75	8.71992
3	7.80	8.40	14.20	19.81652
4	7.80	4.00	4.75	7.48414
5	4.85	3.75	3.40	10.00219
6	1.80	3.00	3.75	1.18279
7	1.75	2.00	3.00	0.18179
8	4.70	1.00	4.82	8.44171
9	5.50	14.20	11.10	24.22841
10	11.10	4.00	1.20	3.29951
11	7.20	4.10	3.00	3.49199
12	4.20	6.44	1.20	12.22493
13	6.20	4.00	6.30	11.49288
14	3.80	2.00	6.70	8.10542
15	10.10	6.70	2.40	14.21827
合計				144.73474

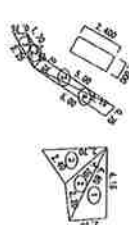
16 3.33m²



15 14.87m²



14 13 12



12

樓層	面積	B 面	C 面	合計
1	4.15	4.00	2.10	4.35027
2	4.80	3.20	2.20	5.00500
3	3.20	3.70	2.40	3.70620
合計				13.06147

13

樓層	面積	B 面	C 面	合計
1	2.25	0.75	2.00	3.19611
2	2.00	0.75	1.70	0.62821
3	8.75	5.18	5.00	1.16618
4	5.10	5.11	0.75	5.49027
合計				10.48077

圖面名 平面圖 (1-10)

比例 1/200

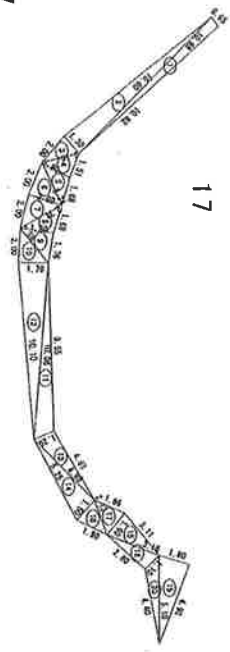
單位 尺

工程名稱 蘇州大學三期工程

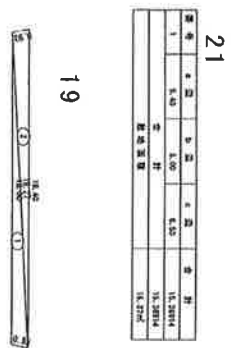
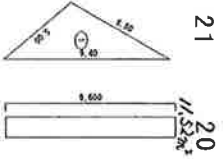
設計單位 蘇州大學

校區名 蘇州大學

19



點號	X 坐標	Y 坐標	面積	合計
1	10.00	1.00	2.0000	
2	2.00	10.00	2.0000	
3	1.00	1.00	1.0000	
4	1.00	1.00	1.0000	
5	1.00	1.00	1.0000	
6	2.00	2.00	4.0000	
7	3.00	3.00	9.0000	
8	4.00	4.00	16.0000	
9	5.00	5.00	25.0000	
10	6.00	6.00	36.0000	
11	7.00	7.00	49.0000	
12	8.00	8.00	64.0000	
13	9.00	9.00	81.0000	
14	10.00	10.00	100.0000	
15	11.00	11.00	121.0000	
16	12.00	12.00	144.0000	
17	13.00	13.00	169.0000	
18	14.00	14.00	196.0000	
19	15.00	15.00	225.0000	
20	16.00	16.00	256.0000	
合計			1728.0000	

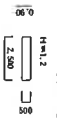


點號	X 坐標	Y 坐標	面積	合計
1	1.00	1.00	1.0000	
2	1.00	1.00	1.0000	
合計			2.0000	

19

點號	X 坐標	Y 坐標	面積	合計
1	1.00	1.00	1.0000	
2	1.00	1.00	1.0000	
合計			2.0000	

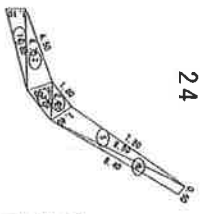
18 1.25 m²



23



22



24

點號	X 坐標	Y 坐標	面積	合計
1	1.00	1.00	1.0000	
2	1.00	1.00	1.0000	
3	1.00	1.00	1.0000	
4	1.00	1.00	1.0000	
5	1.00	1.00	1.0000	
合計			5.0000	

23

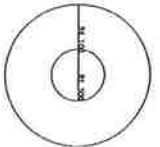
點號	X 坐標	Y 坐標	面積	合計
1	1.00	1.00	1.0000	
2	1.00	1.00	1.0000	
3	1.00	1.00	1.0000	
4	1.00	1.00	1.0000	
合計			4.0000	

22

點號	X 坐標	Y 坐標	面積	合計
1	1.00	1.00	1.0000	
2	1.00	1.00	1.0000	
3	1.00	1.00	1.0000	
4	1.00	1.00	1.0000	
合計			4.0000	

26

點號	a 坐標	b 坐標	c 坐標	合計
1	7.12	0.00	7.12	2.8716
2	8.68	7.68	7.12	2.8716
3	1.78	8.61	3.09	0.7971
4	0.00	2.00	2.00	0.7971
5	1.78	2.07	0.01	0.7971
6	11.20	17.22	6.01	6.7001
7	12.68	6.01	16.69	6.7126
8	0.00	10.00	10.00	6.3000
9	17.40	0.01	17.22	6.8881
10	2.00	6.01	2.47	0.5047
11	2.28	6.01	6.01	6.8047
12	2.50	0.01	2.52	1.0021
13	2.18	2.53	6.83	0.8029
14	6.01	2.50	1.50	0.2971
15	4.50	0.01	3.54	1.0002
16	0.01	2.44	2.44	1.0011
17	1.88	0.81	1.22	0.2542
18	2.00	1.88	6.84	2.3544
合計			6.84	28.2544



25

4.194, 1.93, 1.4=52.78
1.591, 5.93, 1.4=7.07
52.78-7.07=45.71

27 11.1 m²



圖面名: 水利建設圖 (0-10)

比例: 1/200

單位: 單位

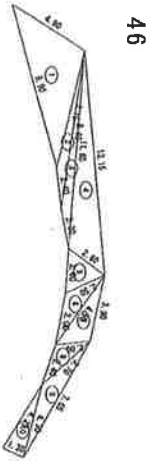
工程號: 水利建設第3号

設計者: 水利建設局

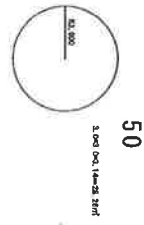
繪圖者: 水利建設局

校核者: 水利建設局

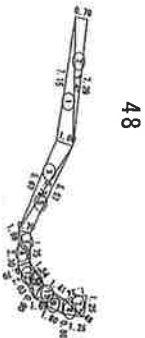
日期: 1952



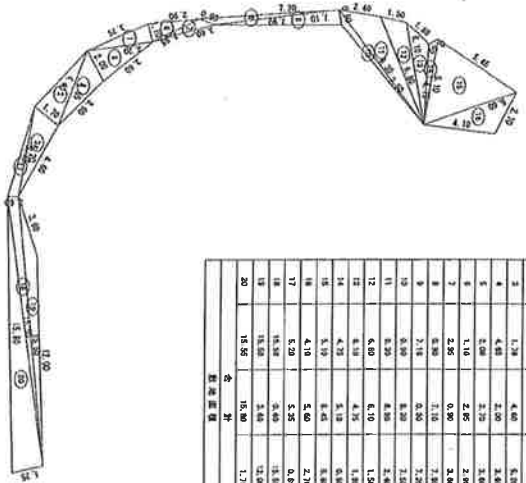
番号	幅	長さ	面積	合計
1	8.82	4.80	42.34	16.50479
2	7.18	2.60	18.67	2.79186
3	9.40	11.60	108.04	2.50592
4	11.60	11.11	128.88	12.64471
5	2.48	2.00	4.96	2.40975
6	2.52	4.40	11.09	2.04428
7	4.88	3.00	14.64	2.71990
8	2.00	2.60	5.20	2.18444
9	3.70	7.00	25.90	4.40214
10	4.50	4.20	18.90	2.74441
合計				54.57117



番号	幅	長さ	面積	合計
1	1.18	7.40	8.73	3.44444
2	8.70	7.40	64.38	2.25444
3	8.47	1.40	11.86	4.79
4	2.10	1.70	3.57	6.55333
5	8.70	8.70	75.69	9.44444
6	8.70	1.40	12.18	1.70
7	1.20	1.40	1.68	0.31111
8	1.25	0.90	1.13	0.20444
9	8.80	1.80	15.84	0.87111
10	8.80	2.80	24.64	1.54
11	8.80	1.80	15.84	0.84444
12	2.00	8.70	17.40	2.86
合計				15.88811



49



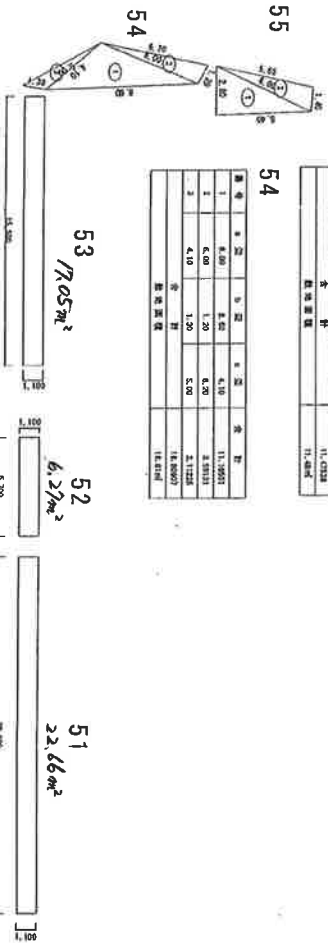
番号	幅	長さ	面積	合計
1	5.75	1.10	6.33	2.00408
2	1.70	4.00	6.80	3.79711
3	4.80	6.00	28.80	2.37186
4	4.80	2.00	9.60	2.84975
5	5.00	2.70	13.50	3.00592
6	1.10	2.00	2.20	1.57441
7	2.25	0.90	2.03	1.00987
8	8.80	1.10	9.68	1.45288
9	7.18	0.50	3.59	2.11154
10	8.80	8.80	77.44	1.62598
11	8.80	8.80	77.44	2.46
12	6.00	6.10	36.60	4.29442
13	6.00	4.75	28.50	3.94711
14	4.75	5.13	24.38	1.7975
15	5.10	8.45	43.09	12.40011
16	4.10	5.00	20.50	5.22444
17	5.20	2.70	14.04	1.75977
18	16.50	0.40	6.60	4.44444
19	16.50	3.40	56.25	13.14111
20	15.50	1.75	27.13	12.35711
合計				84.73411

55

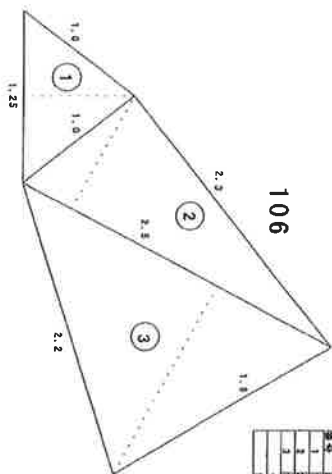
番号	幅	長さ	面積	合計
1	2.80	6.00	16.80	7.20011
2	6.00	3.00	18.00	3.31841
合計				10.51852

54

番号	幅	長さ	面積	合計
1	6.00	6.00	36.00	11.79971
2	6.00	1.20	7.20	2.89111
3	4.10	1.20	4.92	2.1225
合計				16.80007

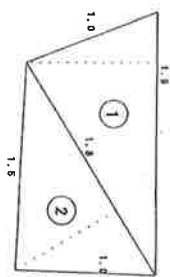


図面名 下水道計画図 (46-50) 尺 1/200 単位 m
 工事番号 建設費 1,000 万円 工事名 下水道計画図 (46-50) 作成 日 2023.08.01
 設計者 佐藤 誠 監修者 佐藤 誠
 図面 No. 22



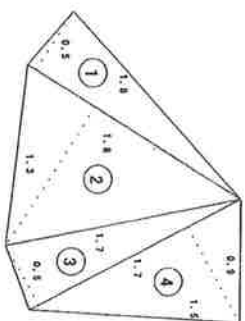

106

番号	h	a	b	c	d	合計
1	1.0	1.0	1.25	0.45		
2	2.3	2.5	1.0	1.15		
3	1.4	2.2	2.5	1.92		
合計				3.52		3.52㎡



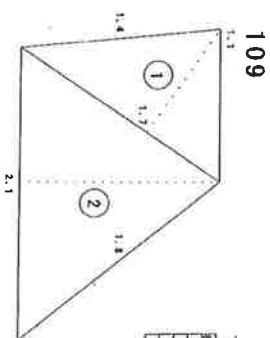
107

番号	h	a	b	c	d	合計
1	1.0	1.8	1.8	0.48		
2	1.0	1.8	1.5	0.75		
合計				1.23		1.23㎡



110

番号	h	a	b	c	d	合計
1	0.5	1.8	1.8	0.45		
2	1.3	1.8	1.7	1.05		
3	0.5	1.7	1.7	0.45		
4	0.5	1.7	1.5	0.47		
合計				1.42		1.42㎡



109

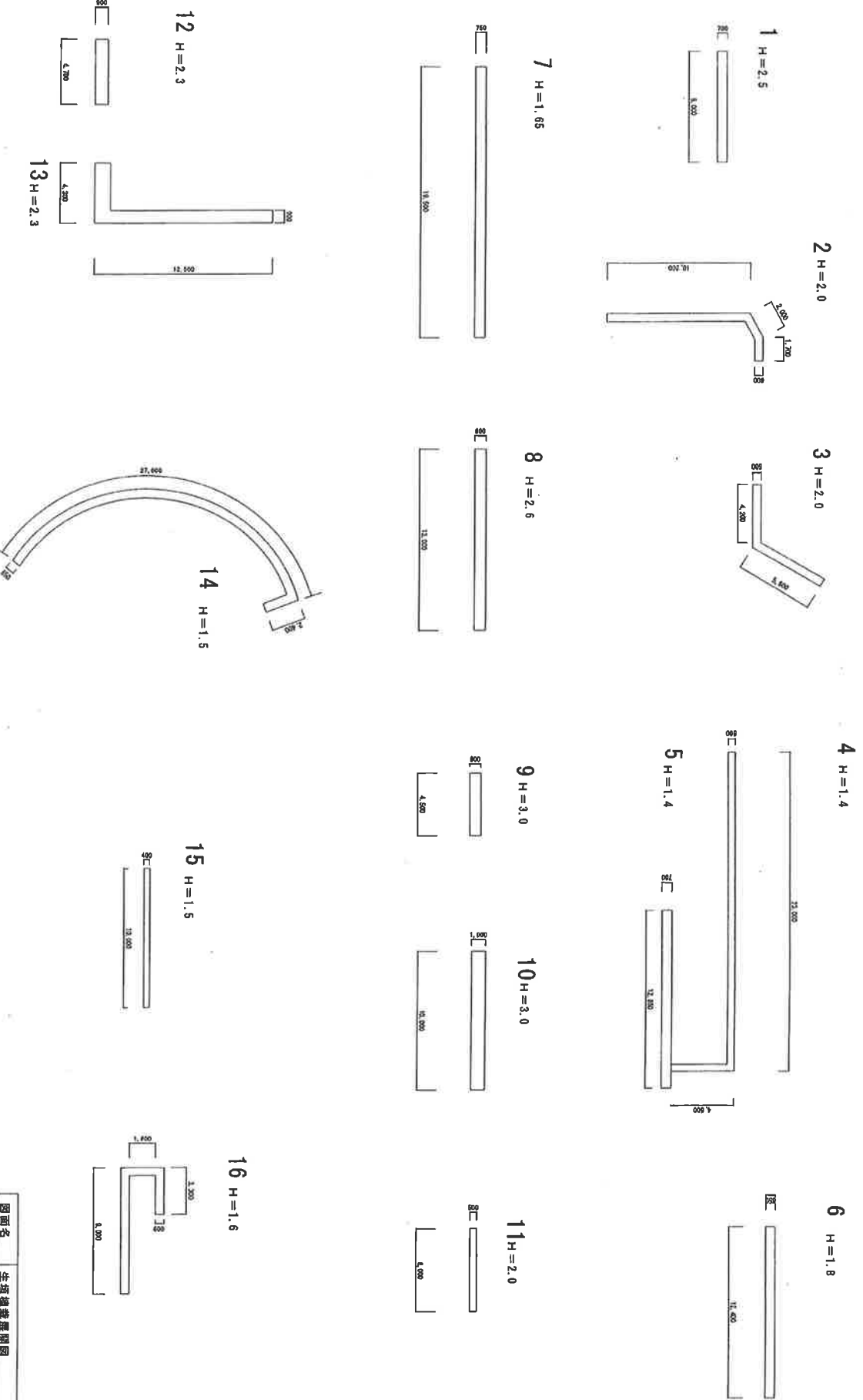
番号	h	a	b	c	d	合計
1	1.1	1.1	1.7	0.47		
2	1.7	1.8	1.7	1.24		
合計				1.71		1.71㎡

図面名 下水処理施設 (106~110) 図尺 1/25 単位 m

工事番号 施設番号 3号 工事名 下水処理施設整備工事 (255)

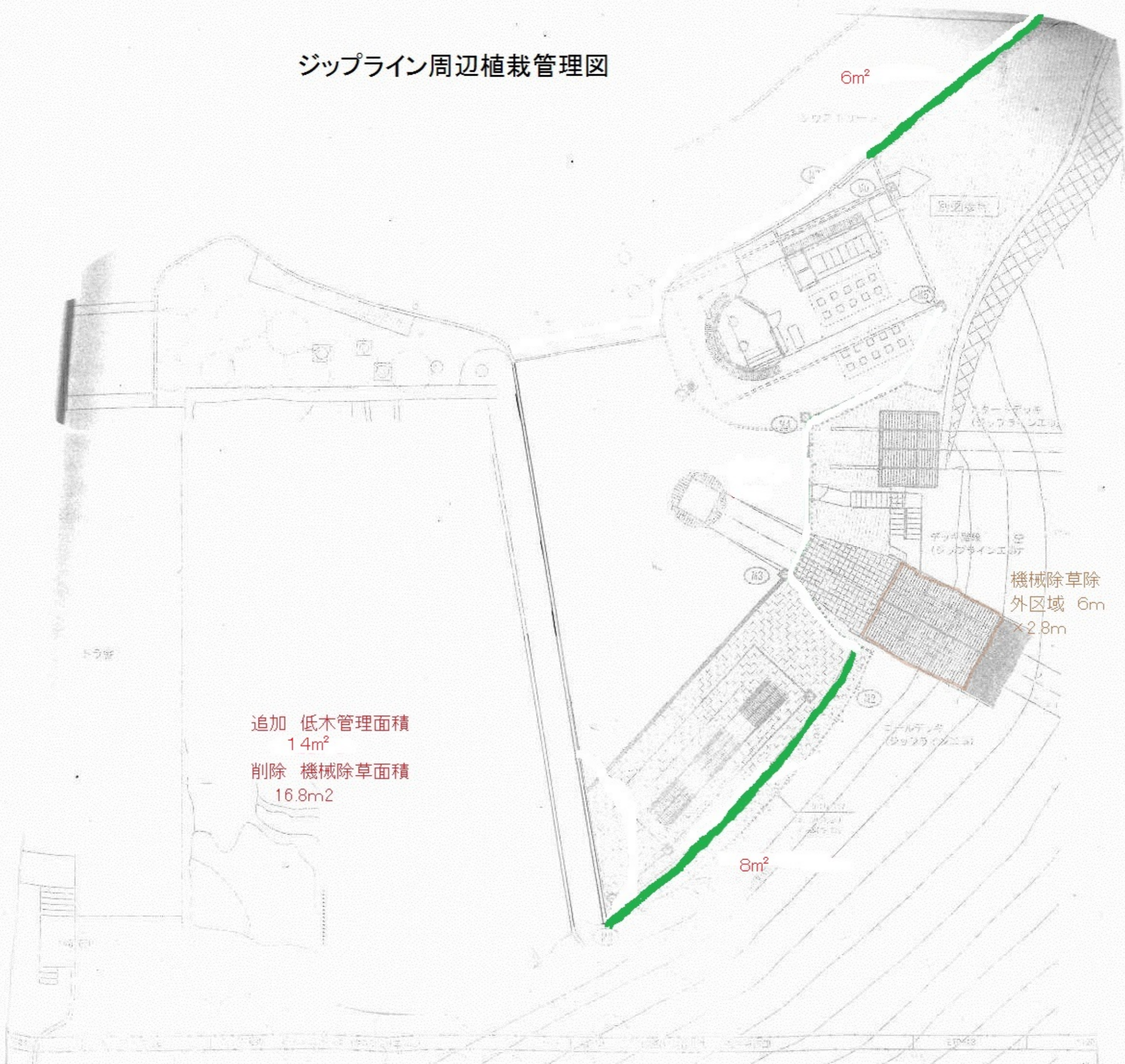
施工箇所 池田 池田 池田

図面 No. 26



図面名	生理種教養図		1 / 1
測点	1 ~ 16	縮尺	1/200
工事番号	動物園遊園地管理委託業務 (C工区)		m

ジップライン周辺植栽管理図



追加 低木管理面積
1.4m²
削除 機械除草面積
16.8m²

機械除草除
外区域 6m
x 2.8m